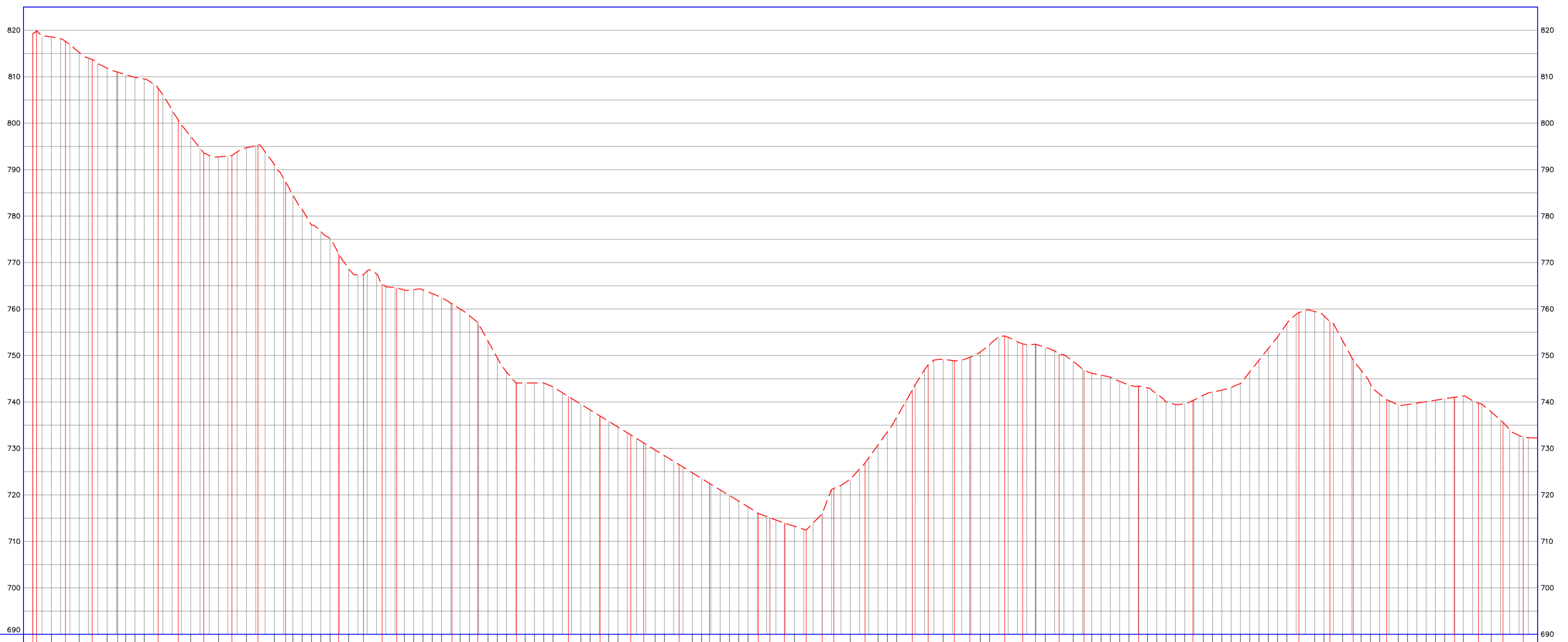


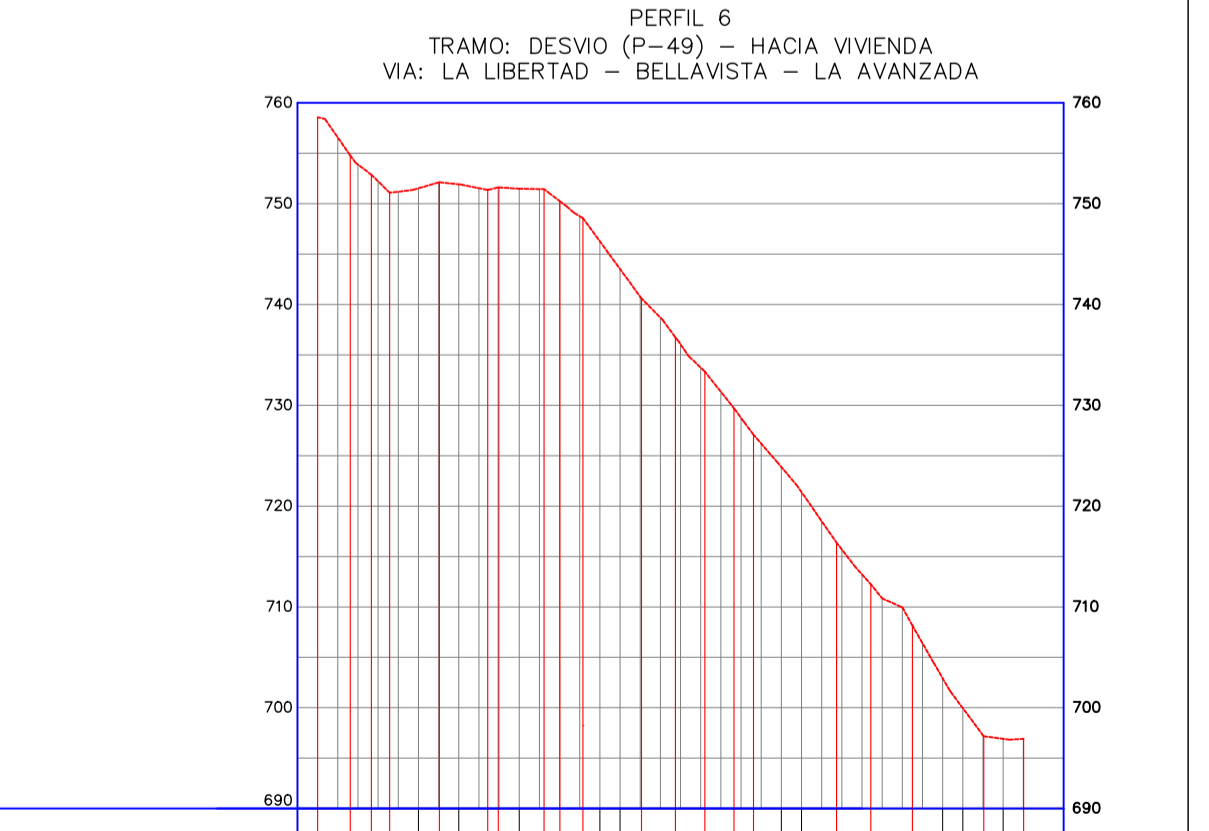
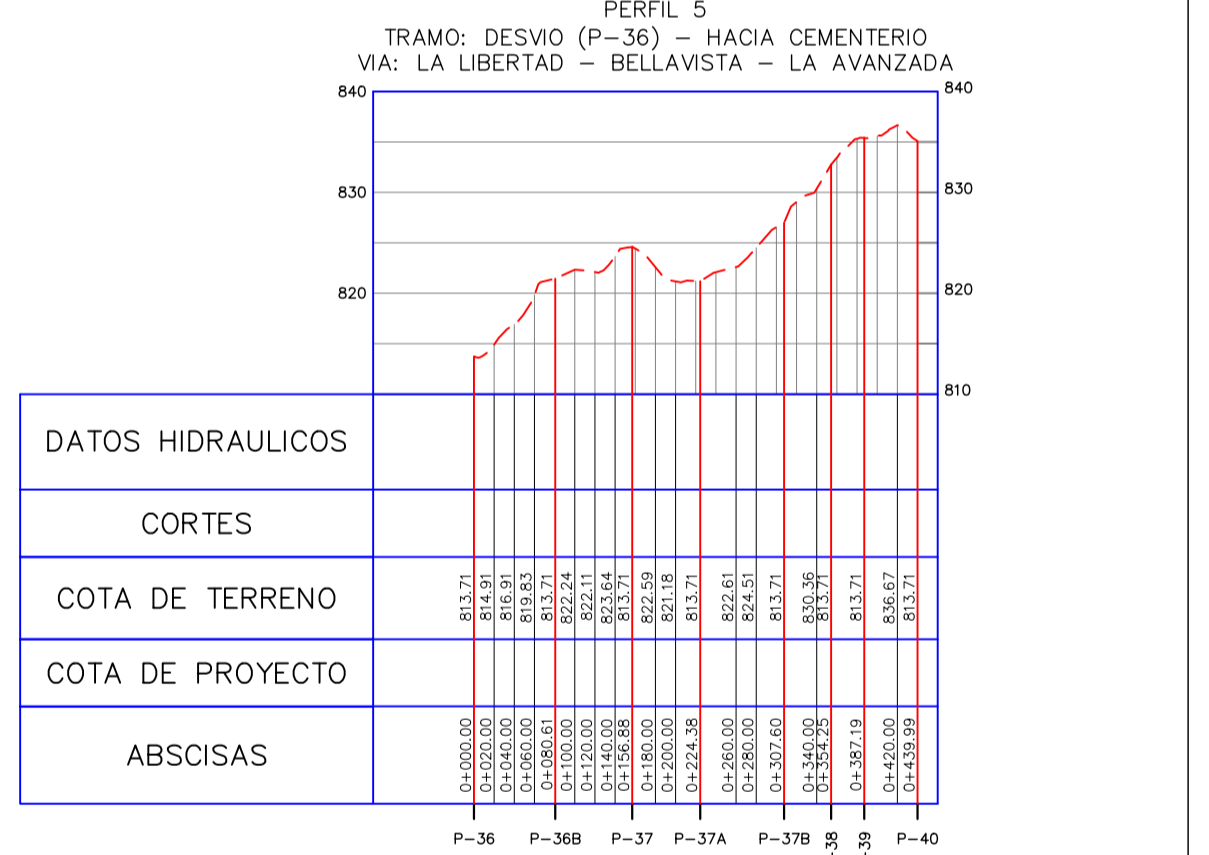
PLANTA
Escala _____ 1:4500

PERFIL 3-01
TRAMO: PTAP – SITIO BELLAVISTA
VIA: LA LIBERTAD – BELLAVISTA – LA AVANZADA



ABSCISAS	COTA DE TERRENO	COTA DE PROYECTO
0+000.00	798.57	798.57
0+050.00	798.57	798.57
0+100.00	798.57	798.57
0+150.00	798.57	798.57
0+200.00	798.57	798.57
0+250.00	798.57	798.57
0+300.00	798.57	798.57
0+350.00	798.57	798.57
0+400.00	798.57	798.57
0+450.00	798.57	798.57
0+500.00	798.57	798.57
0+550.00	798.57	798.57
0+600.00	798.57	798.57
0+650.00	798.57	798.57
0+700.00	798.57	798.57
0+750.00	798.57	798.57
0+800.00	798.57	798.57
0+850.00	798.57	798.57
0+900.00	798.57	798.57
0+950.00	798.57	798.57
1+000.00	798.57	798.57
1+050.00	798.57	798.57
1+100.00	798.57	798.57
1+150.00	798.57	798.57
1+200.00	798.57	798.57
1+250.00	798.57	798.57
1+300.00	798.57	798.57
1+350.00	798.57	798.57
1+400.00	798.57	798.57
1+450.00	798.57	798.57
1+500.00	798.57	798.57
1+550.00	798.57	798.57
1+600.00	798.57	798.57
1+650.00	798.57	798.57
1+700.00	798.57	798.57
1+750.00	798.57	798.57
1+800.00	798.57	798.57
1+850.00	798.57	798.57
1+900.00	798.57	798.57
1+950.00	798.57	798.57
2+000.00	798.57	798.57
2+050.00	798.57	798.57
2+100.00	798.57	798.57
2+150.00	798.57	798.57
2+200.00	798.57	798.57
2+250.00	798.57	798.57
2+300.00	798.57	798.57
2+350.00	798.57	798.57
2+400.00	798.57	798.57
2+450.00	798.57	798.57
2+500.00	798.57	798.57
2+550.00	798.57	798.57
2+600.00	798.57	798.57
2+650.00	798.57	798.57
2+700.00	798.57	798.57
2+750.00	798.57	798.57
2+800.00	798.57	798.57
2+850.00	798.57	798.57
2+900.00	798.57	798.57
2+950.00	798.57	798.57
3+000.00	798.57	798.57

PERFIL
Escala
H= 1:7500
V= 1:75000



ABSCISAS	COTA DE TERRENO	COTA DE PROYECTO
0+000.00	758.57	758.57
0+050.00	758.57	758.57
0+100.00	758.57	758.57
0+150.00	758.57	758.57
0+200.00	758.57	758.57
0+250.00	758.57	758.57
0+300.00	758.57	758.57
0+350.00	758.57	758.57
0+400.00	758.57	758.57
0+450.00	758.57	758.57
0+500.00	758.57	758.57
0+550.00	758.57	758.57
0+600.00	758.57	758.57
0+650.00	758.57	758.57
0+700.00	758.57	758.57
0+750.00	758.57	758.57
0+800.00	758.57	758.57
0+850.00	758.57	758.57
0+900.00	758.57	758.57
0+950.00	758.57	758.57
1+000.00	758.57	758.57
1+050.00	758.57	758.57
1+100.00	758.57	758.57
1+150.00	758.57	758.57
1+200.00	758.57	758.57
1+250.00	758.57	758.57
1+300.00	758.57	758.57
1+350.00	758.57	758.57
1+400.00	758.57	758.57
1+450.00	758.57	758.57
1+500.00	758.57	758.57
1+550.00	758.57	758.57
1+600.00	758.57	758.57
1+650.00	758.57	758.57
1+700.00	758.57	758.57
1+750.00	758.57	758.57
1+800.00	758.57	758.57
1+850.00	758.57	758.57
1+900.00	758.57	758.57
1+950.00	758.57	758.57
2+000.00	758.57	758.57



GOBIERNO AUTÓNOMO
DESCENTRALIZADO MUNICIPAL
DEL CANTÓN LAS LAJAS
ENRIQUE A. GONZÁLEZ ESPINOZA
ALCALDE
2019-2023
ENRIQUE GONZÁLEZ
Alcalde

PROYECTO:
ESTUDIOS DE EVALUACION, DIAGNOSTICO Y DISEÑOS
DEFINITIVOS DEL SISTEMA DE AGUA POTABLE PARA LA
COMUNIDAD DE LA LIBERTAD (CABECERA PARROQUIAL) Y
SITIOS BELLAVISTA Y SAN ANTONIO
CONTIENE:
**TOPOGRAFIA BASICA
RED DE DISTRIBUCION**
PROVINCIA: EL ORO
CANTON: LAS LAJAS
PARROQUIA: LA LIBERTAD

SIMBOLOGIA

PLANIMETRIA

PUNTO P-38; P-50

COTA DE TERRENO (C=832.76)

QUEBRADA, RIO

VIA DE ACCESO

CONDUCCION NUEVA

CONDUCCION EXISTENTE

CERCO ALAMBRE DE PUAS

CURVAS NIVEL MENOR 747

CURVAS NIVEL MAYOR 760

COORDENADAS
N-9574400
E-597200

NORTE

DIRECTOR DE PROYECTO: ING. CRISTIAN ESPINOZA CONSULTOR-CONTRATISTA	DISEÑO: ING. GILBERT ESPINOZA S. ESPECIALISTA HIDRAULICO
FISCALIZADOR: ING. EQUIPUO ROMERO G. FISCALIZADOR EXTERNO GADMILL	APROBADO POR: ING. LEANDRO CAPELO SILVA ADMINISTRADOR CONTRATO
DIBUJO: ING. LUIS TINOCO ESPINOZA	LAMINA: LC-2
FECHA: ENERO 2023	3
ESCALAS: LAS INDICADAS	